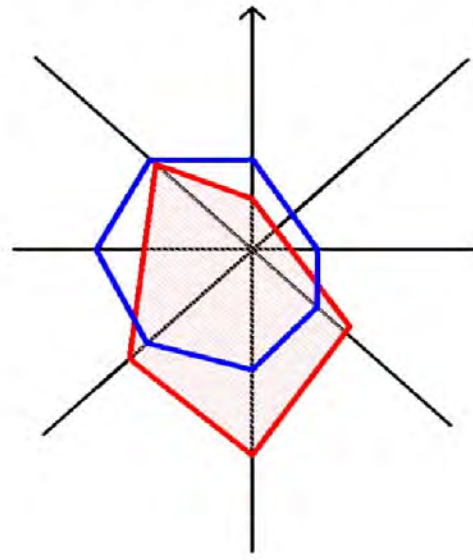





ПРАВИЛА ЗЕМЛЕПОЛЬЗОВАНИЯ И ЗАСТРОЙКИ СЕЛЬСКОГО ПОСЕЛЕНИЯ БАШИРОВСКИЙ СЕЛЬСОВЕТ МУНИЦИПАЛЬНОГО РАЙОНА ЧЕКМАГУШЕВСКИЙ РАЙОН РЕСПУБЛИКИ БАШКОРТОСТАН






САНИТАРНО-ЗАЩИТНЫЕ ЗОНЫ ТЕХНОГЕННЫХ СТАЦИОНАРНЫХ И ДИНАМИЧЕСКИХ ИСТОЧНИКОВ, ЛИНЕЙНЫХ СООРУЖЕНИЙ. ВОДООХРАННЫЕ ЗОНЫ, ЗОНЫ САНИТАРНОЙ ОХРАНЫ ВОДОЗАБОРОВ, ЗОНЫ ОХРАНЫ ЕСТЕСТВЕННЫХ ЛАНДШАФТОВ. М 1:5000

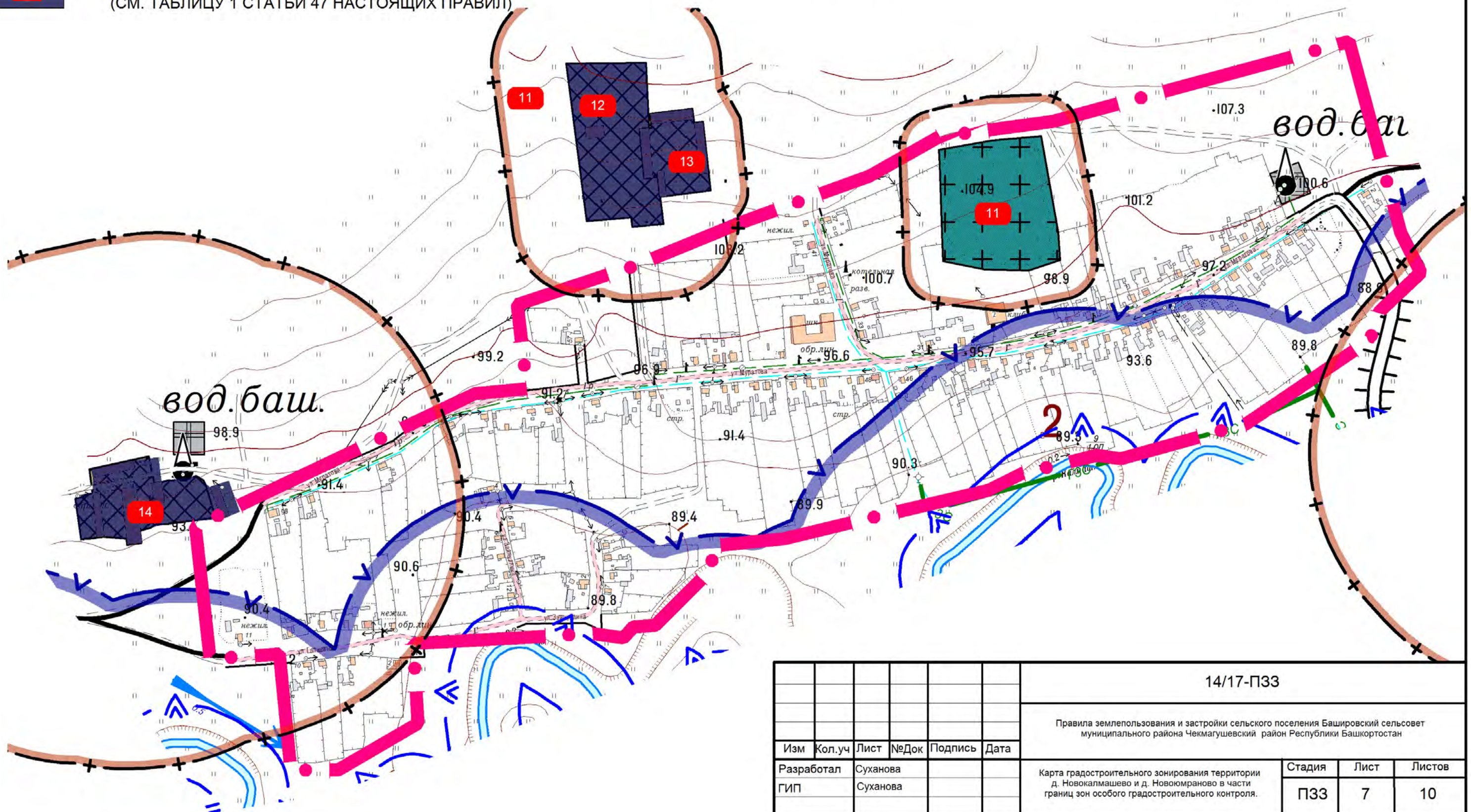
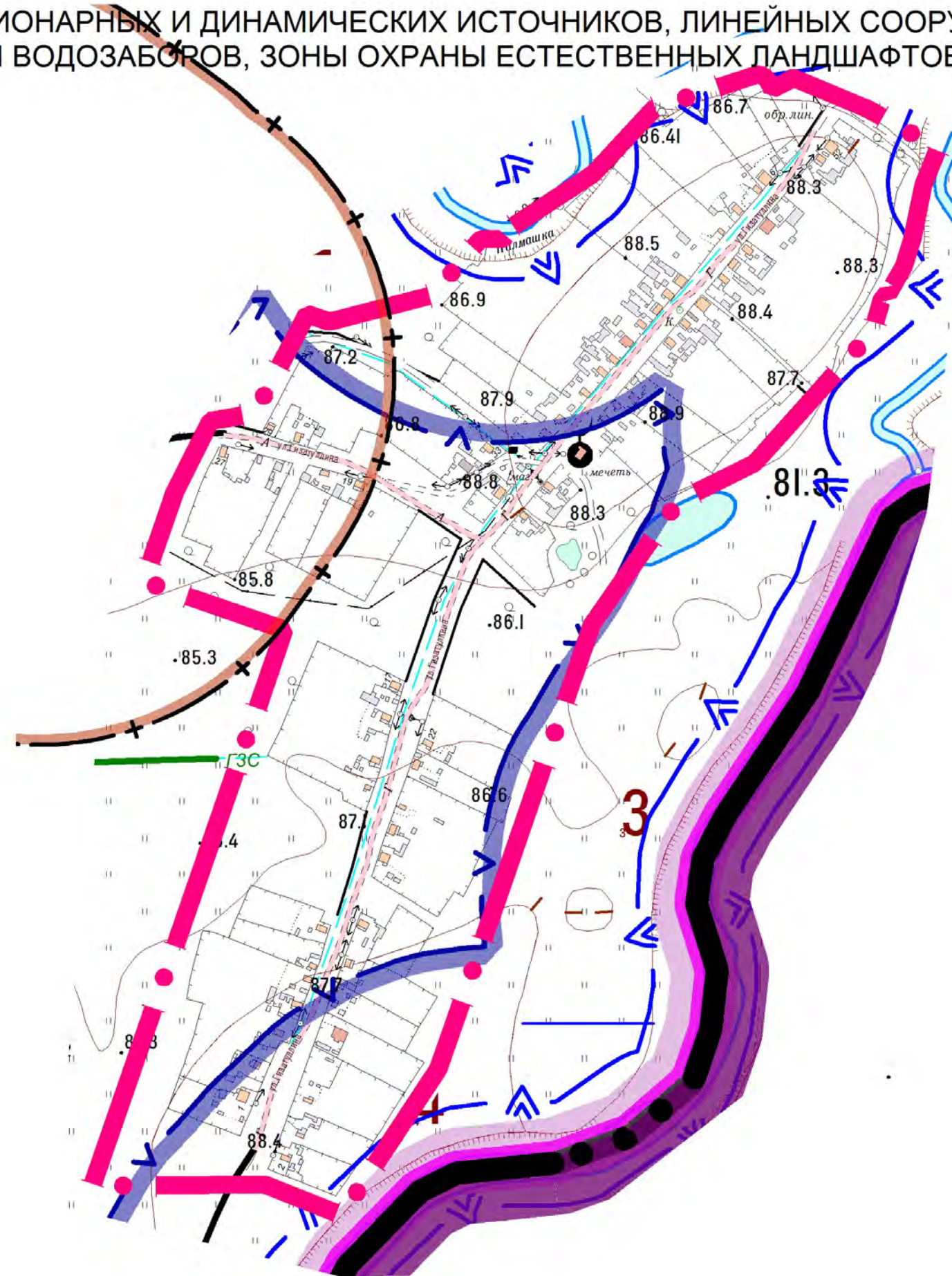


УСЛОВНЫЕ ОБОЗНАЧЕНИЯ:

-  ГРАНИЦА РАЙОНА
-  ГРАНИЦА СЕЛЬСКОГО ПОСЕЛЕНИЯ
-  ГРАНИЦА НАСЕЛЕННОГО ПУНКТА

ОГРАНИЧЕНИЯ:

-  ВОДООХРАННАЯ ЗОНА
-  ПРИБРЕЖНАЯ ЗАЩИТНАЯ ПОЛОСА
-  САНИТАРНО-ЗАЩИТНЫЕ ЗОНЫ СТАЦИОНАРНЫХ ТЕХНОГЕННЫХ ИСТОЧНИКОВ
-  ТЕРРИТОРИИ КЛАДБИЩ
-  ИСТОЧНИКИ ЗАГРЯЗНЕНИЯ (СМ. ТАБЛИЦУ 1 СТАТЬИ 47 НАСТОЯЩИХ ПРАВИЛ)



Изм.	Кол.уч	Лист	№Док	Подпись	Дата
Разработал	Суханова				
ГИП	Суханова				
Н.контр	Прямущко				

14/17-ПЗЗ					
Правила землепользования и застройки сельского поселения Башкировский сельсовет муниципального района Чекамгушевский район Республики Башкортостан					
Изм	Кол.уч	Лист	№Док	Подпись	Дата
Разработал	Суханова				
ГИП	Суханова				
Н.контр	Прямущко				
Карта градостроительного зонирования территории д. Новокалмашево и д. Новоокраново в части границ зон особого градостроительного контроля.	Стадия	Лист	Листов		
	ПЗЗ	7	10		
Санитарно-защитные зоны техногенных стационарных и динамических источников, линейных сооружений. Водоохранные зоны, зоны санитарной охраны водозаборов, зоны охраны естественных ландшафтов. М 1:5000	ООО "Геопроект" г.Уфа				