






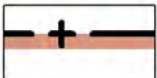


ПРАВИЛА ЗЕМЛЕПОЛЬЗОВАНИЯ И ЗАСТРОЙКИ СЕЛЬСКОГО ПОСЕЛЕНИЯ БАШИРОВСКИЙ СЕЛЬСОВЕТ МУНИЦИПАЛЬНОГО РАЙОНА ЧЕКМАГУШЕВСКИЙ РАЙОН РЕСПУБЛИКИ БАШКОРТОСТАН

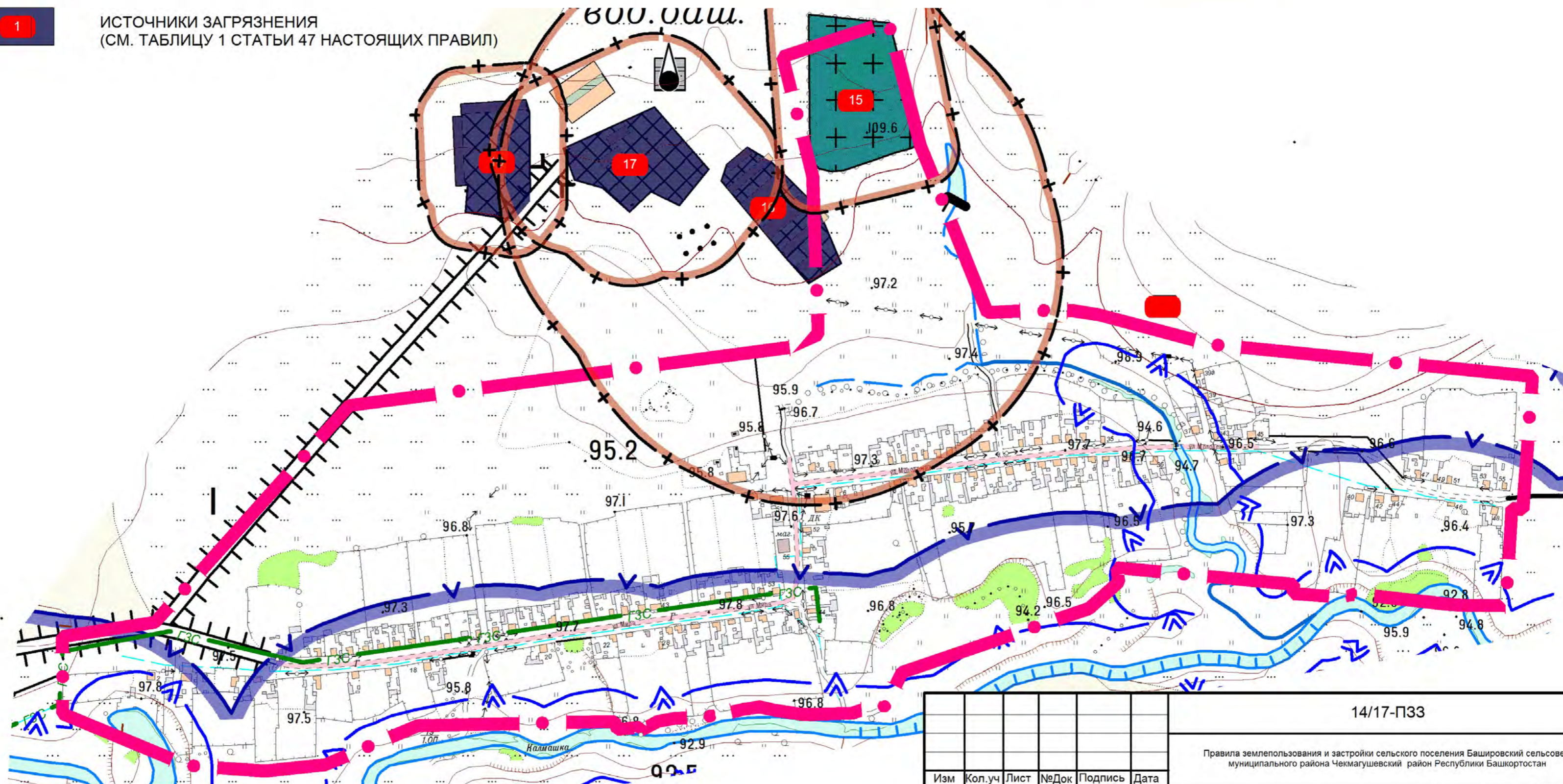
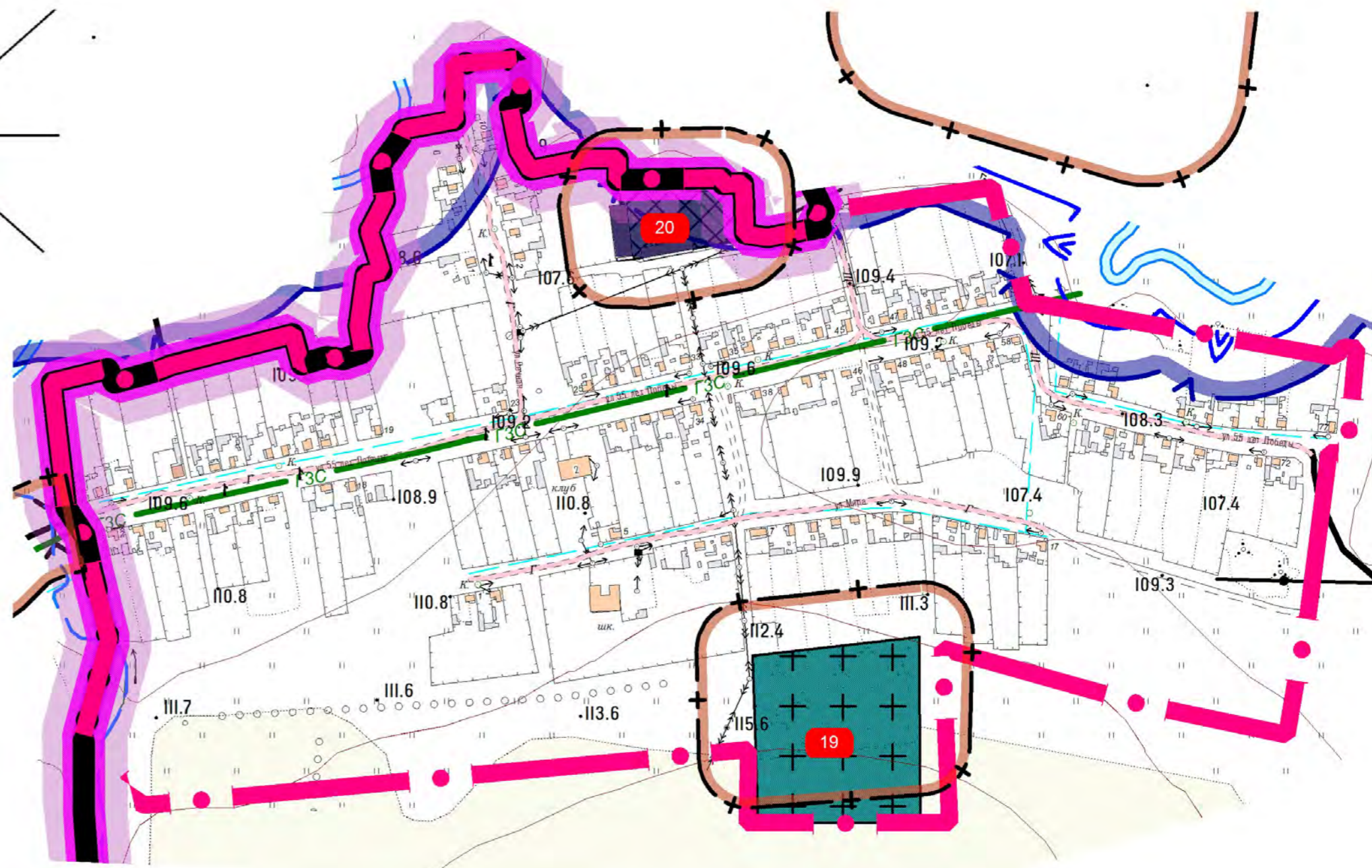
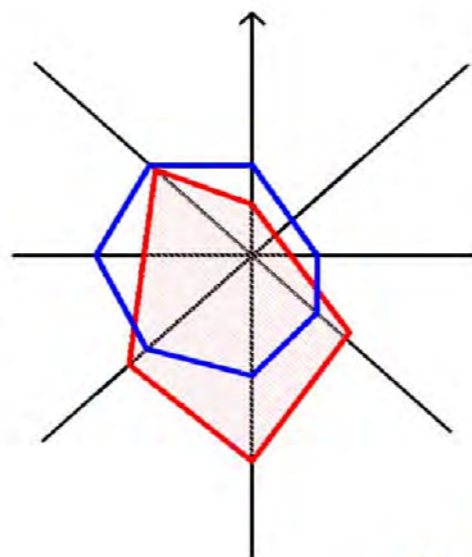
САНИТАРНО-ЗАЩИТНЫЕ ЗОНЫ ТЕХНОГЕННЫХ СТАЦИОНАРНЫХ И ДИНАМИЧЕСКИХ ИСТОЧНИКОВ, ЛИНЕЙНЫХ СООРУЖЕНИЙ. ВОДООХРАННЫЕ ЗОНЫ, ЗОНЫ САНИТАРНОЙ ОХРАНЫ ВОДОЗАБОРОВ, ЗОНЫ ОХРАНЫ ЕСТЕСТВЕННЫХ ЛАНДШАФТОВ. М 1:5000

УСЛОВНЫЕ ОБОЗНАЧЕНИЯ:

-  ГРАНИЦА РАЙОНА
-  ГРАНИЦА СЕЛЬСКОГО ПОСЕЛЕНИЯ
-  ГРАНИЦА НАСЕЛЕННОГО ПУНКТА

ОГРАНИЧЕНИЯ:

-  ВОДООХРАННАЯ ЗОНА
-  ПРИБРЕЖНАЯ ЗАЩИТНАЯ ПОЛОСА
-  САНИТАРНО-ЗАЩИТНЫЕ ЗОНЫ СТАЦИОНАРНЫХ ТЕХНОГЕННЫХ ИСТОЧНИКОВ
-  ТЕРРИТОРИИ КЛАДБИЩ
-  ИСТОЧНИКИ ЗАГРЯЗНЕНИЯ (СМ. ТАБЛИЦУ 1 СТАТЬИ 47 НАСТОЯЩИХ ПРАВИЛ)



Изм. № дубл. Подп. и дата
Изм. № дубл. Подп. и дата
Изм. № дубл. Подп. и дата

14/17-ПЗЗ					
Правила землепользования и застройки сельского поселения Башировский сельсовет муниципального района Чекамгушевский район Республики Башкортостан					
Изм.	Кол.уч.	Лист	№Док	Подпись	Дата
Разработал	Суханова				
ГИП	Суханова				
				Стадия	Лист
				ПЗЗ	10
				Листов	10
				ООО "Геопроект" г.Уфа	
Н.контр	Прямушко				