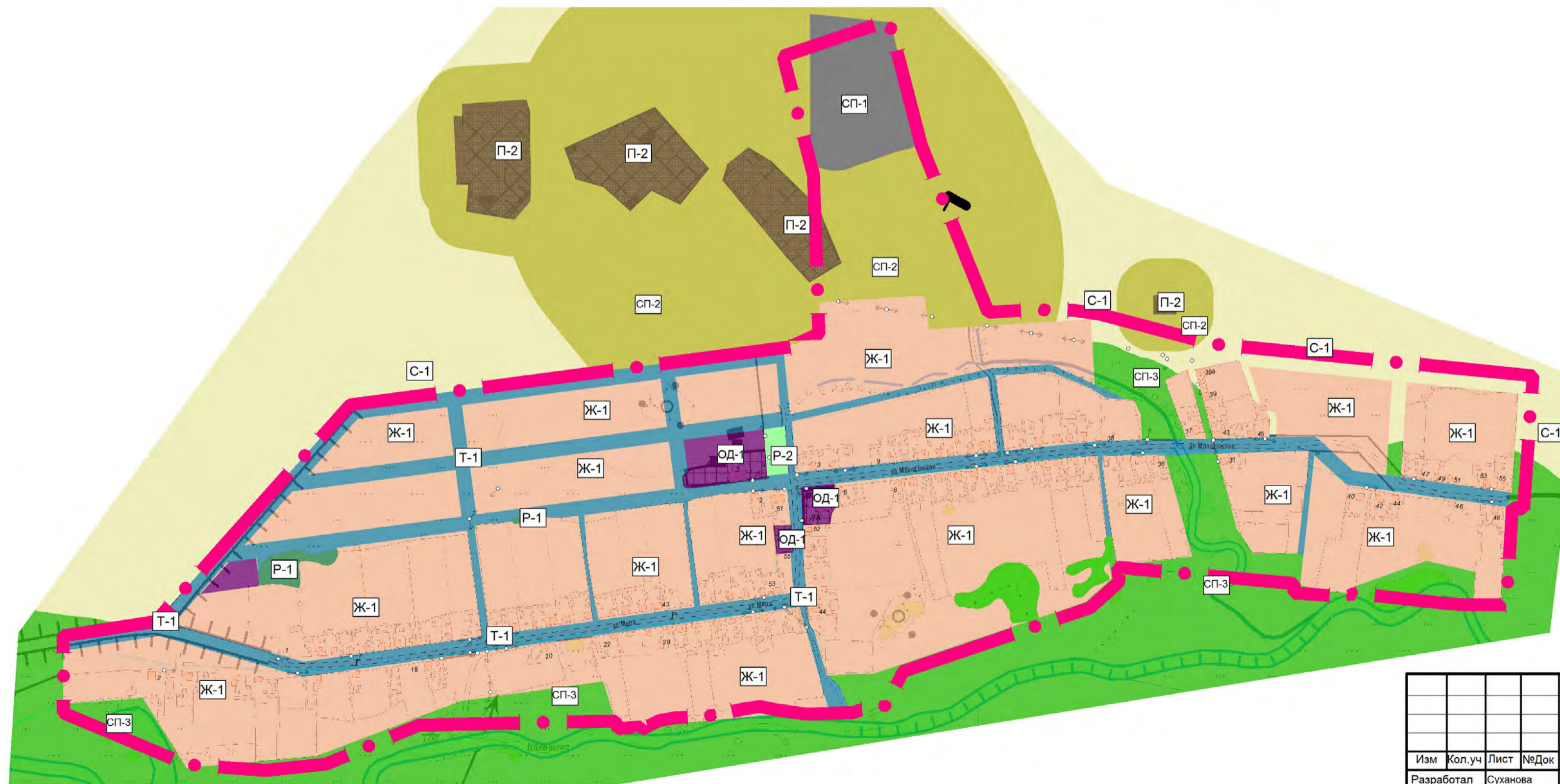
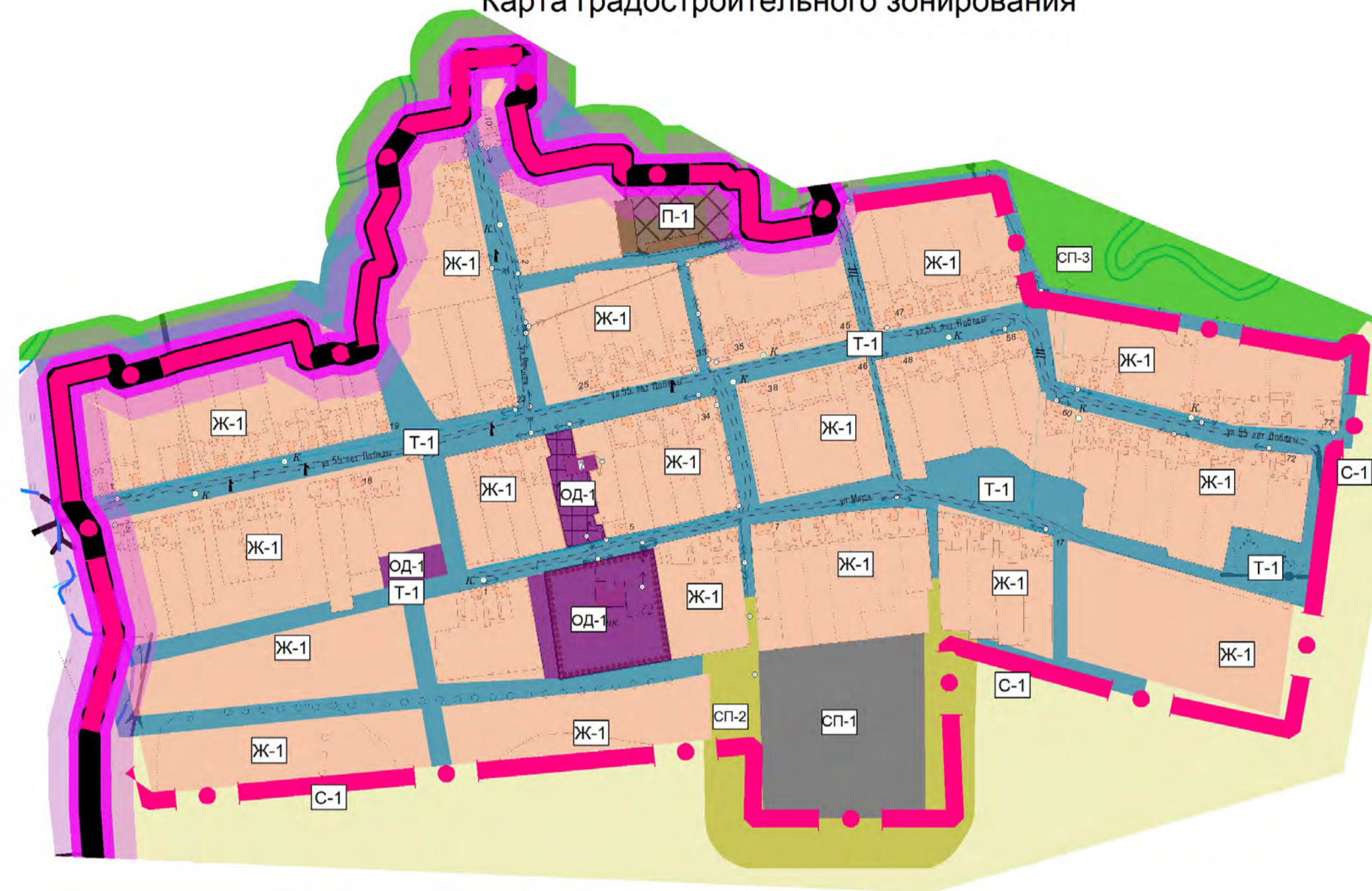
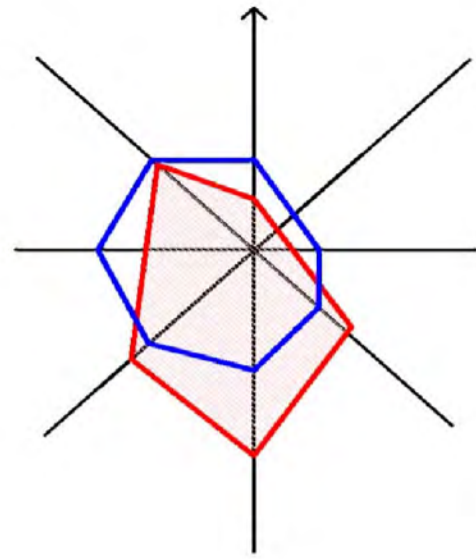


**ПРАВИЛА ЗЕМЛЕПОЛЬЗОВАНИЯ И ЗАСТРОЙКИ СЕЛЬСКОГО ПОСЕЛЕНИЯ БАШИРОВСКИЙ СЕЛЬСОВЕТ  
МУНИЦИПАЛЬНОГО РАЙОНА ЧЕКМАГУШЕВСКИЙ РАЙОН РЕСПУБЛИКИ БАШКОРТОСТАН**

Карта градостроительного зонирования



**УСЛОВНЫЕ ОБОЗНАЧЕНИЯ:**

- ГРАНИЦА РАЙОНА
- ГРАНИЦА СЕЛЬСКОГО ПОСЕЛЕНИЯ
- ГРАНИЦА НАСЕЛЕННОГО ПУНКТА
  
- ЖИЛАЯ ЗОНА:
- Ж-1
  
- ОБЩЕСТВЕННО-ДЕЛОВАЯ ЗОНА:
- ОД-1
  
- ПРОИЗВОДСТВЕННАЯ ЗОНА:
- П-1
- П-2
  
- ЗОНА ИНЖЕНЕРНО-ТРАНСПОРТНОЙ ИНФРАСТРУКТУРЫ:
- Т-1
  
- РЕКРЕАЦИОННАЯ ЗОНА:
- Р-1
- Р-2
  
- СЕЛЬСКОХОЗЯЙСТВЕННАЯ ЗОНА:
- С-1
  
- ЗОНЫ СПЕЦИАЛЬНОГО НАЗНАЧЕНИЯ:
- СП-1
- СП-2
- СП-3
  
- ИНДЕКС ЗОНЫ

Изм.	Кол.уч.	Лист	№Док	Подпись	Дата
Изм.	Кол.уч.	Лист	№Док	Подпись	Дата
Изм.	Кол.уч.	Лист	№Док	Подпись	Дата

14/17-ПЗЗ					
Правила землепользования и застройки сельского поселения Башировский сельсовет муниципального района Чекамгушевский район Республики Башкортостан					
Изм.	Кол.уч.	Лист	№Док	Подпись	Дата
Разработал	Суханова	Суханова			
ГИП	Суханова				
Карта градостроительного зонирования территории д. Ташкамашево и д. Новоихсаново в части границ зон особого градостроительного контроля.					
				Стадия	Лист
				ПЗЗ	10
				Листов	10
Карта градостроительного зонирования. М 1:5000					
ООО "Геопроект" г.Уфа					